



KOMENDA MIEJSKA  
PAŃSTWOWEJ STRAŻY POŻARNEJ  
w Łomży  
ul. Gen. W. Sikorskiego 48/94, 18-400 Łomża

Łomża, 13 lutego 2026 r.

MR.5218.3.2026.TT

*19.02.26*  
*19.02.26*  
Pan  
Przewodniczący  
Rady Powiatu Łomżyńskiego  
Szosa Zambrowska 1/27  
18-400 Łomża

**STAROSTA**

**Lech Marek Szablowski**

*dot. informacji w zakresie ochrony przeciwpożarowej.*

W związku z coroczną sprawozdawczością operacyjną Komendy Miejskiej Państwowej Straży Pożarnej w Łomży, przesyłam Informację o stanie bezpieczeństwa miasta Łomży oraz powiatu łomżyńskiego w zakresie ochrony przeciwpożarowej za 2025 rok.

KOMENDANT MIEJSKI

Państwowej Straży Pożarnej

*brng. Arkadiusz Orzycki*

załącznik:

1. Informacja Komendanta Miejskiego PSP w Łomży o stanie bezpieczeństwa miasta Łomży oraz powiatu łomżyńskiego w zakresie ochrony przeciwpożarowej za 2025 rok.



Zatwierdzam:

KOMENDANT MIEJSKI

Państwowej Straży Pożarnej

*[Signature]*  
Marek...

**KOMENDA MIEJSKA  
PAŃSTWOWEJ STRAŻY POŻARNEJ  
W ŁOMŻY**



**INFORMACJA KOMENDANTA MIEJSKIEGO  
PAŃSTWOWEJ STRAŻY POŻARNEJ W ŁOMŻY  
O STANIE BEZPIECZEŃSTWA MIASTA ŁOMŻY  
ORAZ POWIATU ŁOMŻYŃSKIEGO  
W ZAKRESIE OCHRONY PRZECIWPÓŻAROWEJ ZA 2025 ROK**

luty, 2026 r.

## **I. DANE OGÓLNE**

Powiat łomżyński leży w zachodniej części województwa podlaskiego i graniczy od strony północno – wschodniej z powiatem kolneńskim i grajewskim, od strony wschodniej z powiatem monieckim i białostockim, od strony południowej z powiatem zambrowskim, od strony zachodniej z powiatem ostrowskim i od strony północnej z powiatem ostrołęckim. Powierzchnia powiatu łomżyńskiego oraz miasta Łomży wynosi łącznie 1387,7 km<sup>2</sup>.

- Liczba mieszkańców powiatu łomżyńskiego (obszaru chronionego) - 109 051 osób,
- w tym liczba mieszkańców w m. Łomży – 59 476 osób.

\*Źródło: GUS, 31.12.2024 (<http://www.polskawliczbach.pl/Lomza>)

Rejon działania Komendy Miejskiej Państwowej Straży Pożarnej obejmuje zasięgiem działania powiat łomżyński i miasto Łomża. Powiat łomżyński podzielony został na 9 gmin, w którym usytuowane są 2 miasta (Nowogród i Jedwabne) oraz 272 sołectwa.

Rejon powiatu łomżyńskiego to rejon rolniczo – przemysłowy o małym nasyceniu przemysłu. Występuje tu przemysł głównie spożywczy, a do największych zakładów należą Przedsiębiorstwo Przemysłu Spożywczego PEPEES S.A. w Łomży, Van Pur Sp. z o.o. Browar Łomża, wytwórnia pasz DE HEUS, zakłady chłodnicze AXO Daniel Bałdyga w Jeziorku, SCANDIC FOOD Sp. z o.o. w Chojnach Starych, zakład mleczarski OSM w Piątnicy, Ubojnia Zwierząt Robert Rytel w Podgórzu oraz zakład produkcji styropianu budowlanego Styropian Plus Sp. z o.o. w Grzymałach Szczepankowskich.

Powierzchnia użytków rolnych stanowi ok. 70% ogólnej powierzchni powiatu. W strukturze użytkowania dominuje gospodarka drobnotowarowa i gospodarstwa indywidualne, które obejmują ok. 98,4% areалу gruntów.

## **II. ZABEZPIECZENIE OPERACYJNE**

Zabezpieczenie operacyjne m. Łomży stanowi Jednostka Ratowniczo – Gaśnicza (JRG) Komendy Miejskiej Państwowej Straży Pożarnej w Łomży, ul. Sikorskiego 48/94. Powierzchnia obszaru chronionego 1387,7 km<sup>2</sup>. Liczba mieszkańców powiatu łomżyńskiego (obszaru chronionego) - 109 051 osób. Liczba mieszkańców w m. Łomży – 59 476 osób.

Stan etatowy w JRG - 60 strażaków w systemie zmianowym oraz 2 w systemie codziennym.

## 1. Potencjał KSRRG na terenie powiatu.

### Samochody specjalne KM PSP w Łomży

Rodzaj pojazdu	Typ pojazdu	Rok produkcji
Volvo	SHD-23	2003
Mercedes Sprinter	Mikrobus	2003
Opel Astra Classic 1.4	SLOp	2006
Mercedes	SLRW	2006
Skoda Superb	SLOp	2006
Opel Movano	Autobus	2007
Renault Kerax	SCKn	2007
Opel Vectra	SLOp	2008
Kontener inżynieryjno-techniczny	K1	2009
Kontener węzowy 3000 m	K2	2011
Mercedes ATEGO	SCKw	2011
Toyota Hilux	SLRR	2012
Quad	Q1	2015
Ford	SLKw	2015
Iveco	SRChem	2015
Skoda Kodiaq	SLOp	2020
Man	SCD 40	2020
Ford Ranger	SLRR	2025
MAN	Mikrobus	2025
Merlo	Ładowarka	2025
CAN - AM	UTV	2025
Quad	Q2	2025

### Samochody gaśnicze JRG Łomża

Rodzaj pojazdu	Typ pojazdu	Rok produkcji
Renault Kerax	GCBA 8/50	2005
Mercedes ATEGO	GBART 2,5/16	2014
VOLVO FMX	GCBA 5/32/4	2022
IVECO	GBART 2,5/16	2023

Zabezpieczenie operacyjne powiatu łomżyńskiego stanowi Jednostka Ratowniczo – Gaśnicza oraz 21 jednostek ochotniczych straży pożarnych należących do krajowego systemu ratowniczo – gaśniczego.

**Wykaz jednostek OSP włączonych do KSRG na terenie powiatu łomżyńskiego:**

<b>Lp.</b>	<b>Nazwa jednostki</b>	<b>Kategoria jednostki</b>	<b>Gmina</b>	<b>Miejscowość</b>	<b>Ulica / numer</b>
1	OSP Jedwabne	S3	Jedwabne	Jedwabne	Piękna 2
2	OSP Gać	S1	Łomża	Gać	62
3	OSP Konarzyce	S3	Łomża	Konarzyce	Łomżyńska 106
4	OSP Pniewo	S2	Łomża	Pniewo	Krótką 20
5	OSP Podgórze	S2	Łomża	Podgórze	Łomżyńska 30
6	OSP Stare Kupiski	S1	Łomża	Stare Kupiski	Dworna 1A
7	OSP Miastkowo	S2	Miastkowo	Miastkowo	Łomżyńska 25/2
8	OSP Mątwa	S4	Nowogród	Mątwa	76
9	OSP Nowogród	S3	Nowogród	Nowogród	Łomżyńska 11
10	OSP Jeziorko	S2	Piątnica	Jeziorko	38
11	OSP Kalinowo	S1	Piątnica	Kalinowo	43A
12	OSP Olszyny	S3	Piątnica	Olszyny	Krótką 1
13	OSP Piątnica	S2	Piątnica	Piątnica	Szkolna 23
14	OSP Przytuły	S2	Przytuły	Przytuły	Lipowa 1
15	OSP Szczepankowo	S1	Śniadowo	Szczepankowo	21
16	OSP Śniadowo	S3	Śniadowo	Śniadowo	Ostrołęcka 13
17	OSP Bronowo	S1	Wizna	Bonowo	Mostowa 5
18	OSP Stare Bożejewo	S1	Wizna	Stare Bożejewo	51A
19	OSP Wizna	S4	Wizna	Wizna	Plac Kpt. Raginisa 35
20	OSP Zbójna	S1	Zbójna	Zbójna	Łomżyńska 44
21	OSP Kuzie	S1	Zbójna	Kuzie	92

**Jednocześnie na terenie powiatu działa 25 jednostek OSP typu S posiadające samochody  
gaśnicze nie będących w KSRG:**

Lp.	Nazwa jednostki	Kategoria jednostki	Gmina	Kod pocztowy	Miejscowość	Ulica / numer
1	OSP Jednaczewo	S2	Łomża	18-400	Jednaczewo	Łomżyńska 77
2	OSP Siemień Nadrzeczny	S1	Łomża	18-400	Siemień Nadrzeczny	Siemień Nadrzeczny 40
3	OSP Stare Modzele	S1	Łomża	18-400	Stare Modzele	Stare Modzele 53
4	OSP Grupa Ratownicza Nadzieja	S5	m. Łomża	18-403	Łomża	Przykoszarowa 26
5	OSP Czartoria	S1	Miastkowo	18-413	Czartoria	Nadnarwiańska 44
6	OSP Drogoszewo	S1	Miastkowo	18-413	Drogoszewo	Długa 20
7	OSP Łuby Kurki	S1	Miastkowo	18-413	Łuby Kurki	Łuby Kurki 15
8	OSP Tarnowo	S1	Miastkowo	18-413	Tarnowo	Główna 33
9	OSP Chmielewo	S2	Nowogród	18-414	Chmielewo	Chmielewo 23
10	OSP Grądy Nowogrodzkie	S1	Nowogród	18-414	Grądy	Grądy 15A
11	OSP Jankowo Skarbowo	S1	Nowogród	18-414	Jankowo Skarbowo	Jankowo Skarbowo 12A
12	OSP Sławiec	S1	Nowogród	18-414	Sławiec	Długa 28
13	OSP Czarnocin	S1	Piątnica	18-421	Czarnocin	Czarnocin 166
14	OSP Dobrzyjałowo	S1	Piątnica	18-421	Dobrzyjałowo	Zdrojowa 2
15	OSP Drozdowo	S1	Piątnica	18-406	Drozdowo	Górna 2
16	OSP Kownaty	S1	Piątnica	18-421	Kownaty	Kownaty 86
17	OSP Niewodowo	S1	Piątnica	18-406	Niewodowo	Niewodowo 28A
18	OSP Nowy Cydzyn	S2	Piątnica	18-421	Nowy Cydzyn	Nowy Cydzyn 79
19	OSP Rakowo Boginie	S1	Piątnica	18-406	Rakowo Boginie	Rakowo Boginie 10
20	OSP Jastrząbka Młoda	S1	Śniadowo	18-411	Jastrząbka Młoda	Jastrząbka Młoda 43
21	OSP Stara Jakać	S1	Śniadowo	18-411	Stara Jakać	Stara Jakać 8
22	OSP Stare Konopki	S1	Śniadowo	18-411	Stare Konopki	Stare Konopki 13
23	OSP Szabły Młode	S1	Śniadowo	18-411	Szabły Młode	Szabły Młode 8
24	OSP Dobry Las	S1	Zbójna	18-416	Dobry Las	Dobry Las 58
25	OSP Osowiec	S1	Zbójna	18-416	Osowiec	Osowiec 16

**Wyposażenie w pojazdy JRG i OSP KSRG:**

Jednostka	Pojazdy		
	Ratowniczo-gaśnicze	Specjalne	Łodzie
<b>Jednostka Ratowniczo-Gaśnicza</b>	<b>4</b>	<b>17</b>	<b>3+1</b>
Jedwabne	3	0	1
Bożejewo Stare	1	0	0
Bronowo	1	0	1
Gać	1	0	0
Jeziorko	2	0	0
Kalinowo	1	0	0
Konarzyce	2	1	1
Kuzie	1	0	0
Mątwica	2	2	0
Miastkowo	2	0	1
Nowogród	2	1	1
Olszyny	1	1	0
Piątnica	2	1	1
Pniewo	1	1	1
Podgórze	2	0	0
Przytuły	1	1	1
Stare Kupiski	1	1	0
Szczepankowo	1	0	0
Śniadowo	2	1	1
Wizna	3	0	1
Zbójna	1	0	1

### III. ANALIZA ZDARZEŃ za rok 2025

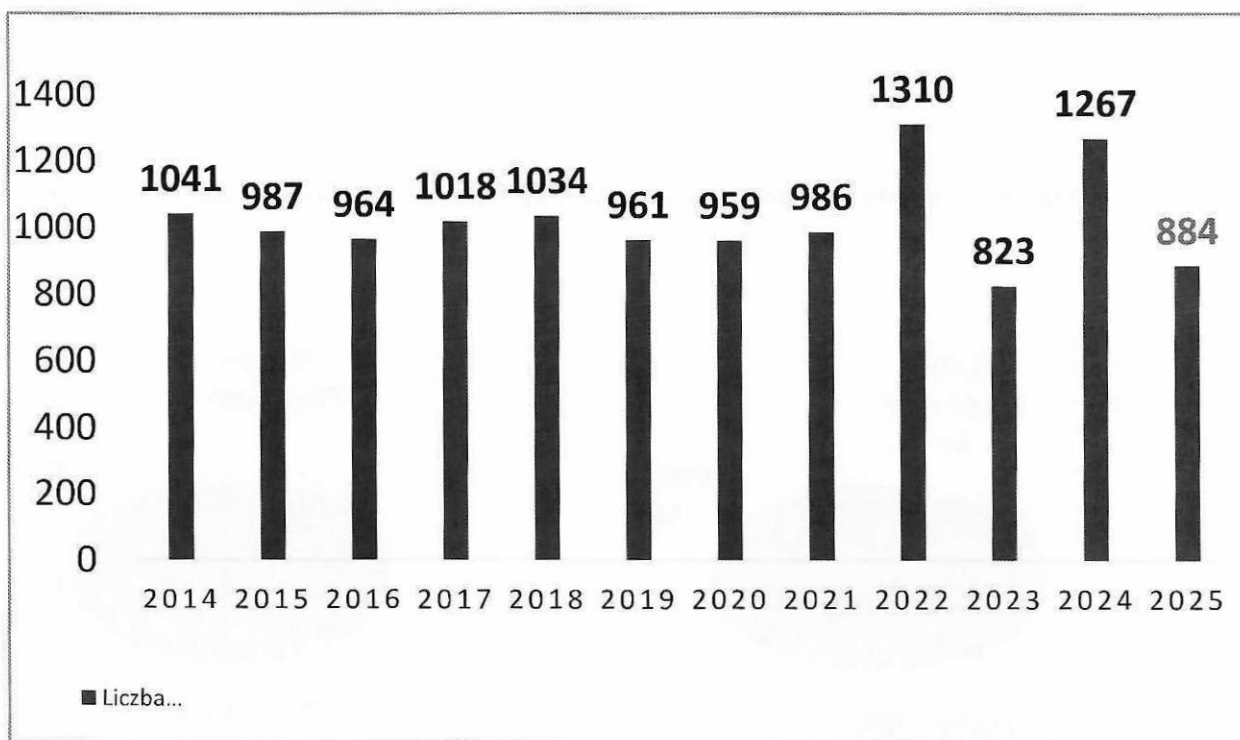
W 2025 roku zdarzenie powstawało średnio co 10 godzin i 11 minut.

Pożar powstawał średnio co 1 dzień, 7 godzin i 39 minut.

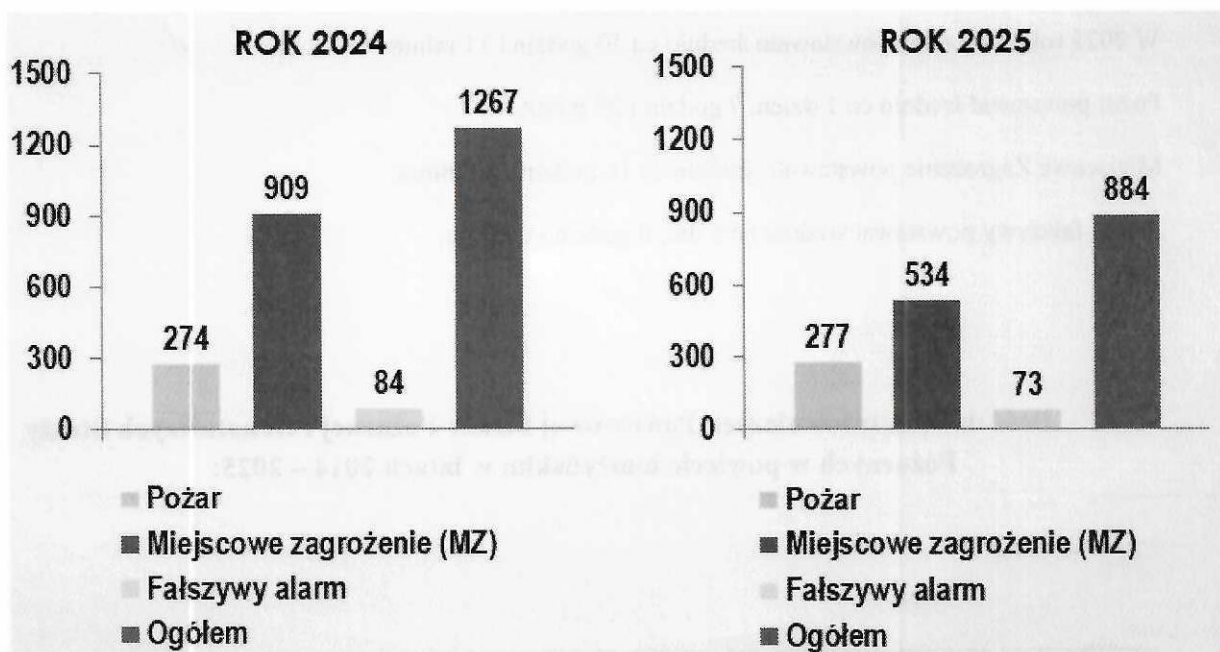
Miejscowe Zagrożenie powstawało średnio co 16 godzin i 40 minut.

Alarm fałszywy powstawał średnio co 5 dni, 0 godzin i 0 minut.

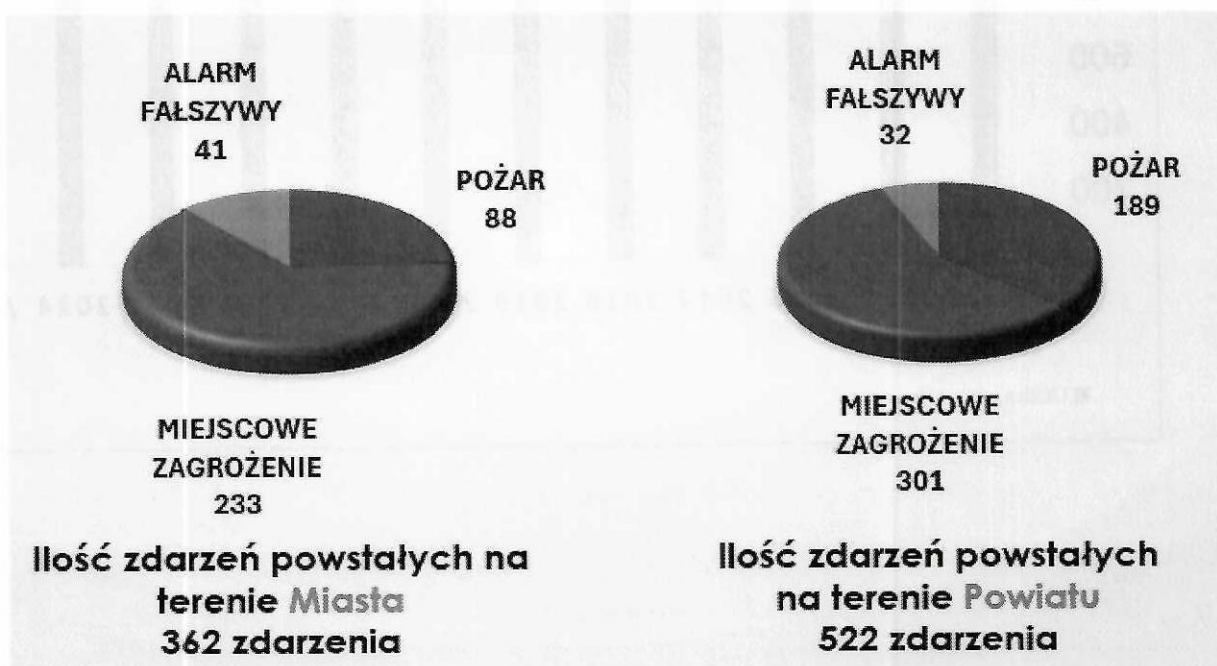
#### Ilość działań ratowniczych Państwowej Straży Pożarnej i Ochotniczych Straży Pożarnych w powiecie łomżyńskim w latach 2014 – 2025:



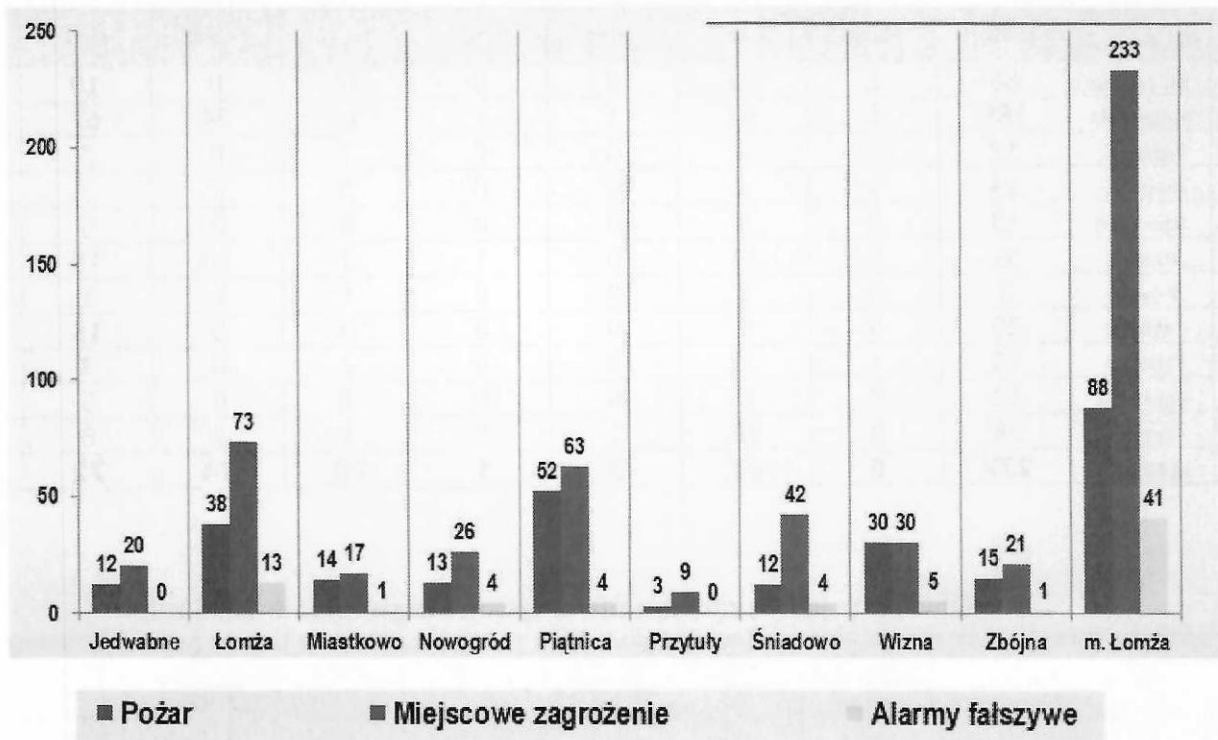
Zdarzenia powstałe w 2025 roku na terenie Miasta i Powiatu w porównaniu do poprzedniego 2024 roku:



Ogólna ilość zdarzeń powstałych na terenie Miasta i na terenie Powiatu w 2025 r.:



Zdarzenia powstałe na terenie gmin powiatu łomżyńskiego w 2025 roku



### Obiekty w jakich zanotowano pożar w 2025 roku

LP.	Podział administracyjny	OGÓŁEM	Obiekty użyteczności publicznej	Obiekty mieszkalne	Obiekty produkcyjne	Obiekty magazynowe	Środki transportu	Lasy (państwowe i prywatne)	Uprawy, rolnictwo	Inne obiekty
			Razem	Razem	Razem	Razem	Razem	Razem	Razem	Razem
1	<b>m. Łomża</b>	88	2	35	2	0	14	0	10	25
2	<b>łomżyński</b>	189	6	56	1	1	14	24	62	25
3	Jedwabne	12	2	2	0	0	1	0	5	2
4	Miastkowo	14	1	4	0	0	3	1	2	3
5	Nowogród	13	0	5	0	0	0	2	5	1
6	Piątnica	52	2	11	0	1	2	10	18	8
7	Przytuły	3	0	1	0	0	1	0	1	0
8	Wizna	30	0	4	0	0	0	9	15	2
9	Zbójna	15	1	7	0	0	2	0	3	2
10	Śniadowo	12	0	4	0	0	2	0	5	1
11	Łomża	38	0	18	1	0	3	2	8	6
	<b>RAZEM:</b>	<b>277</b>	<b>8</b>	<b>91</b>	<b>3</b>	<b>1</b>	<b>28</b>	<b>24</b>	<b>72</b>	<b>50</b>

### Obiekty w jakich zanotowano miejscowe zagrożenia w 2025 roku:

LP.	Podział administracyjny	OGÓŁEM	Obiekty użyteczności publicznej	Obiekty mieszkalne	Obiekty produkcyjne	Obiekty magazynowe	Środki transportu	Lasy (państwowe i prywatne)	Uprawy, rolnictwo	Inne obiekty
			Razem	Razem	Razem	Razem	Razem	Razem	Razem	Razem
1	<b>m. Łomża</b>	233	7	109	0	0	45	0	0	72
2	<b>łomżyński</b>	301	5	42	2	0	109	1	6	136
3	Jedwabne	20	0	5	0	0	2	1	1	11
4	Miastkowo	17	1	3	0	0	2	0	1	10
5	Nowogród	26	0	3	1	0	10	0	0	12
6	Piątnica	63	0	4	1	0	22	0	1	35
7	Przytuły	9	1	2	0	0	0	0	0	6
8	Wizna	30	0	5	0	0	7	0	1	17
9	Zbójna	21	1	3	0	0	8	0	0	9
10	Śniadowo	42	0	10	0	0	17	0	2	13
11	Łomża	73	2	7	0	0	41	0	0	23
	<b>RAZEM:</b>	<b>534</b>	12	<b>151</b>	<b>2</b>	<b>0</b>	<b>154</b>	<b>1</b>	<b>6</b>	<b>208</b>

**Przypuszczalne przyczyny powstania pożarów w 2025 roku:**

<b>Podział administracyjny</b>	<b>m. Łomża</b>	<b>łomżyński</b>	<b>RAZEM:</b>
<b>OGÓLEM</b>	<b>88</b>	<b>189</b>	<b>277</b>
Nieostrożność Osób Dorosłych (NOD) przy posługiwaniu się ogniem otwartym	17	17	35
Nieostrożność Osób Dorosłych w pozostałych przypadkach	7	7	14
Nieostrożność Osób Nieletnich (NON) przy posługiwaniu się ogniem otwartym.	1	3	4
Wady i użytkowanie urządzeń i instalacji elektrycznych	5	9	14
Wady i użytkowanie elektrycznych urządzeń grzewczych	1	0	1
Wady i użytkowanie urządzeń grzewczych na paliwo stałe	9	46	55
Wady i użytkowanie urządzeń mechanicznych	1	3	4
Wady środków transportu	11	8	19
Podpalenia	17	50	67
Inne przyczyny w tym nieustalone	18	46	64

**Przypuszczalne przyczyny powstania miejscowych zagrożeń w 2025 roku:**

<b>Podział administracyjny</b>	<b>m. Łomża</b>	<b>łomżyński</b>	<b>RAZEM:</b>
<b>OGÓLEM</b>	<b>233</b>	<b>301</b>	<b>534</b>
Wady i użytkowanie urządzeń instalacji elektrycznych	4	0	4
Wady elektrycznych urządzeń grzewczych	1	0	1
Wady urządzeń i użytkowanie instalacji gazowych	11	0	11
Wady urządzeń mechanicznych	0	1	1
Wady i użytkowanie urządzeń grzewczych (innych niż elektryczne)	2	5	7
Instalacje przesyłowe	0	4	4
Wady środków transportu	6	8	14
Nieprawidłowa eksploatacja środków transportu	4	3	7
Niezachowanie zasad bezpieczeństwa ruchu w środkach transportu	23	72	95
Nieprawidłowe magazynowanie substancji niebezpiecznych			
Nieprawidłowe wykonanie prac instalacyjnych, budowlanych			
Nieprawidłowe zabezpieczenie wykopów, studni, włazów	0	2	2
Warunki atmosferyczne (w tym silne wiatry, opady, wyładowania atmosferyczne, przybory wód)	37	100	137
Niewłaściwe zabezpieczenie hodowlanych zwierząt, owadów, ptaków	1	3	4
Nietypowe zachowania się zwierząt, owadów stwarzające zagrożenie	15	11	26
Działania człowieka	4	4	8
Inne przyczyny, w tym nieustalone	126	88	214

**Podział wg wielkości pożaru na terenie miasta i powiatu w 2025 roku:**

		Pożary				
	Powiat / gmina	RAZEM	małe	średnie	duże	bardzo duże
	m. Łomża	88	83	7	0	1
	łomżyński	189	185	3	1	0
<b>RAZEM:</b>		<b>277</b>	<b>268</b>	<b>7</b>	<b>1</b>	<b>1</b>

**Podział wg wielkości miejscowego zagrożenia na terenie miasta i powiatu w 2025 r.:**

		Miejscowe zagrożenia					
	Powiat/ gmina	RAZEM	małe	lokalne	średnie	duże	gigantyczne
	m. Łomża	233	43	187	3	0	0
	łomżyński	301	26	262	11	2	0
<b>RAZEM:</b>		<b>534</b>	<b>69</b>	<b>449</b>	<b>14</b>	<b>2</b>	<b>0</b>

**Podział MZ wg rodzaju na terenie miasta i powiatu w 2025 roku:**

Podział administracyjny	RODZAJ MIEJSCOWEGO ZAGROŻENIA													
	Silne wiatry	Przybory wod	Opady śniegu	Opady deszczu	Chemiczne	Ekologiczne	Promieniotworcze	Budowlane	Infrastruktury komunalnej	Transport drogowy	Transport kolejowy	Transport lotniczy	Obszary wodne	Medyczne
<b>m. Łomża</b>	26	0	0	12	9	0	0	2	0	46	0	0	7	12
<b>łomżyński</b>	85	0	3	9	4	0	0	1	2	114	2	0	7	30
<b>RAZEM:</b>	111	0	3	21	13	0	0	3	2	160	2	0	14	42


**Jednostki współdziałające podczas pożarów i miejscowych zagrożeń w 2025 roku:**

		Jednostki współdziałające							
		Pogotowie ratunkowe	Pogotowie energetyczne	Pogotowie gazowe	Służby leśne	Wojsko	Policja	Straż miejska	Inne służby
<b>RAZEM:</b>		251	21	2	2	1	413	4	60

**Osoby poszkodowane podczas wszystkich zdarzeń w 2025 roku:**

Podział administracyjny	OGÓŁEM		Ratownicy		w tym strażacy		Inne osoby		w tym dzieci	
	śmiertelne	ranni	śmiertelne	ranni	śmiertelne	ranni	śmiertelne	ranni	śmiertelne	ranni
m. Łomża	10	40	0	2	0	2	10	38	0	4
łomżyński	18	83	0	0	0	0	18	83	0	11
<b>RAZEM:</b>	<b>28</b>	<b>123</b>	<b>0</b>	<b>2</b>	<b>0</b>	<b>2</b>	<b>28</b>	<b>121</b>	<b>0</b>	<b>15</b>

Wartość strat i uratowanego mienia w tys. zł podczas pożarów i miejscowych zagrożeń w 2025 roku:



Na 1 zł strat w zdarzeniach (P+MZ) przypada 2,99 zł uratowanego mienia.

Ilość zdarzeń wg rodzaju i w poszczególnych miesiącach 2025 roku:

LP.	Miesiąc	Požary	Miejscowe zagrożenia	Alarmy fałszywe	OGÓLEM ZDARZEŃ
1	<b>Styczeń</b>	21	23	6	50
2	<b>Luty</b>	23	29	2	54
3	<b>Marzec</b>	46	34	5	85
4	<b>Kwiecień</b>	32	36	8	76
5	<b>Maj</b>	25	34	3	62
6	<b>Czerwiec</b>	15	47	5	67
7	<b>Lipiec</b>	10	93	14	117
8	<b>Sierpień</b>	27	44	7	78
9	<b>Wrzesień</b>	19	54	5	79
10	<b>Październik</b>	24	44	7	75
11	<b>Listopad</b>	14	47	5	67
12	<b>Grudzień</b>	21	49	4	74
	<b>RAZEM:</b>	<b>277</b>	<b>534</b>	<b>73</b>	<b>884</b>

## **DOSKONALENIE SYSTEMU ROZPOZNAWANIA I ANALIZOWANIA ZAGROŻEŃ POŻAROWYCH I INNYCH ZAGROŻEŃ**

W 2025 roku zadania w sekcji kontrolno-rozpoznawczej w Komendzie Miejskiej PSP w Łomży realizowało dwóch funkcjonariuszy. Przeprowadzono 19 kontroli podstawowych, 35 kontroli sprawdzających, 41 kontroli dot. wydania opinii oraz dokonano 40 kontroli odbiorowych, tj. sprawdzenia zgodności wykonania obiektu budowlanego z projektem budowlanym.

**Czynnościom kontrolno-rozpoznawczym poddano 120 obiektów, w tym:**

- 42 użyteczności publicznej,
- 19 zamieszkania zbiorowego,
- 11 mieszkalnych wielorodzinnych,
- 36 produkcyjno-magazynowych,
- 12 obszarów leśnych.

Podczas przedmiotowych czynności ujawniono 121 nieprawidłowości, w tym 20 nieprawidłowości mogących spowodować zagrożenie życia ludzi.

**Na podstawie przeprowadzonych działań kontrolnych Komendant Miejski PSP w Łomży wydał:**

- 17 – decyzje administracyjne w sprawie usunięcia uchybień,
- 23 – opinii w zakresie bezpieczeństwa pożarowego budynków/terenów,
- 2 – opinii pod względem zabezpieczeń przeciwpożarowych obiektów i terenów organizacji imprez masowych,
- 13 – uzgodnień dotyczących wymaganego zabezpieczenia przeciwpożarowego podczas organizacji imprez „niemasowych”,
- 34 – stanowisk odbiorowych, dotyczących oceny wykonania obiektu zgodnie z projektem budowlanym,
- 6 – upomnień w związku z nieterminowym wykonaniem nakazów decyzji Komendanta Miejskiego PSP w Łomży.
- 12 – postanowienia uzgadniające warunki ochrony przeciwpożarowej zawartych w operatach przeciwpożarowych dot. miejsc magazynowania odpadów,
- 10 – postanowień niezbędnych dla organów prowadzących postępowanie administracyjne w celu wydania pozwolenia na magazynowanie, przetwarzanie, wytwarzanie odpadów.